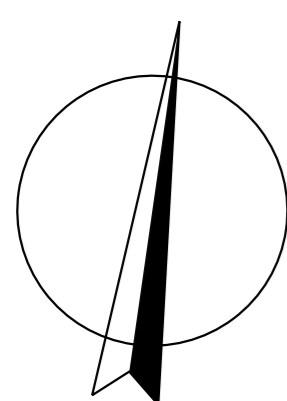
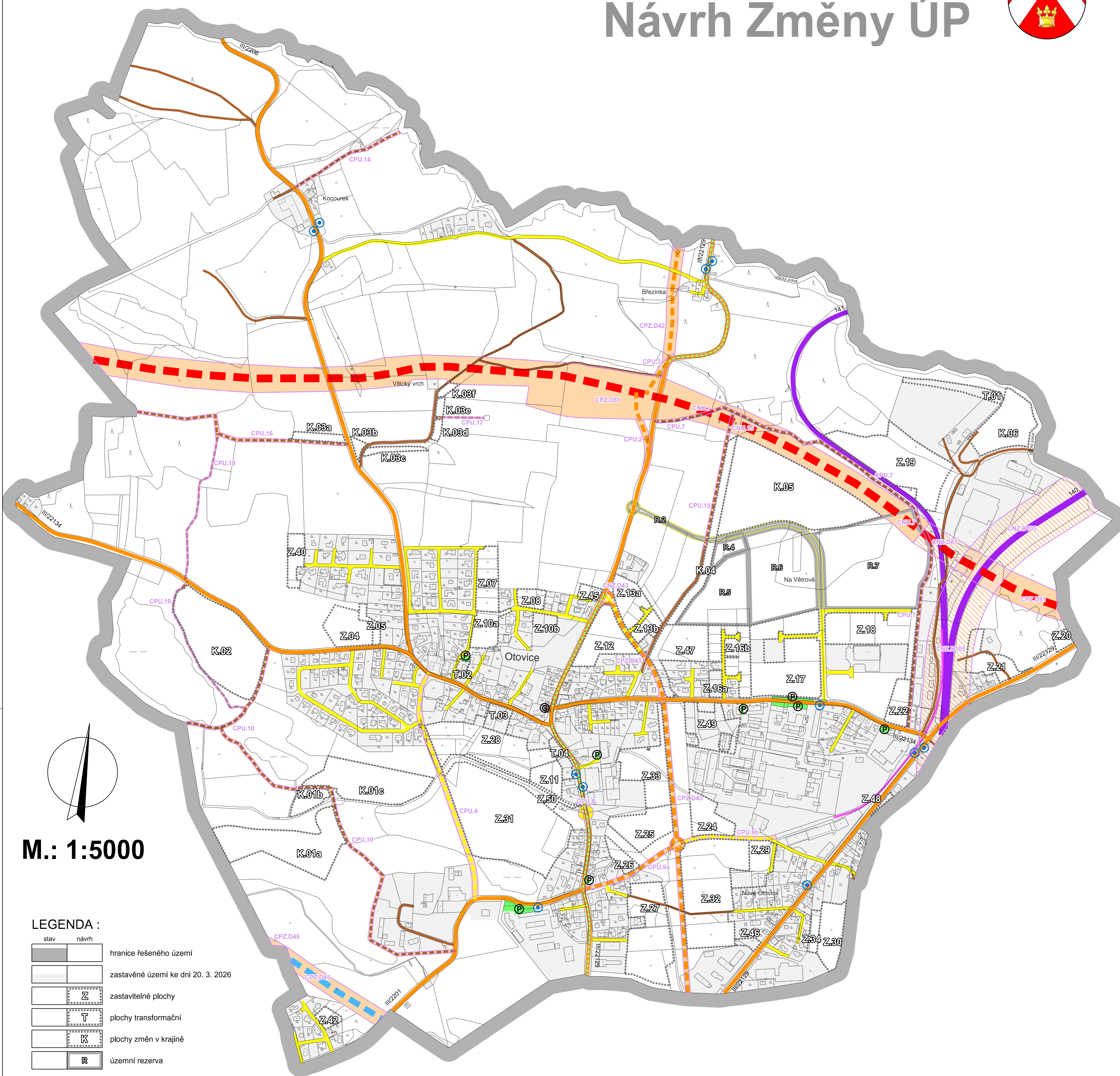



ZMĚNA Č. 4 ÚZEMNÍHO PLÁNU OTOVICE

Návrh Změny ÚP



M.: 1:5000

LEGENDA :

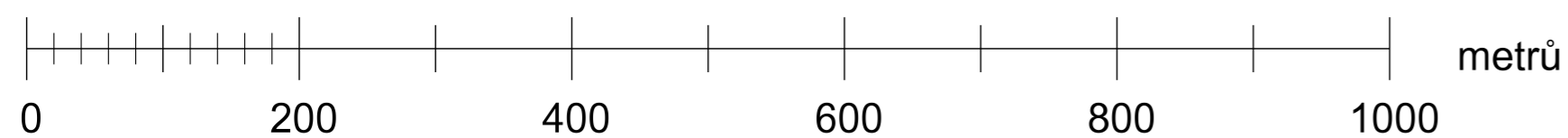
stav	návrh	popis
		hranice řešeného území
		zastavěné území ke dni 20. 3. 2026
		zastavitelné plochy
		plochy transformační
		plochy změn v krajině
		územní rezerva

Doprava

stav	návrh	územní rezerva	popis
			silnice I. třídy v koridoru plošně vymezeném z nadřazené dokumentace
			silnice I. třídy v koridoru nad plochami s RZV z nadřazené dokumentace
			silnice II. třídy v koridoru plošně vymezeném z nadřazené dokumentace
			silnice III. třídy
			silnice III. třídy v koridoru plošně vymezeném z nadřazené dokumentace
			silnice III. třídy v koridoru nad plochami s RZV z nadřazené dokumentace
			silnice III. třídy v koridoru plošně vymezeném územním plánem
			změna silnice III. třídy na místní komunikaci
			místní komunikace
			místní komunikace v koridoru plošně vymezeném územním plánem
			účelová komunikace
			účelová komunikace v koridoru plošně vymezeném územním plánem
			účelová komunikace v koridoru nad plochami s RZV vymezeném územním plánem

stav	návrh	popis
		železnice
		železniční trať v koridoru nad plochami s RZV z nadřazené dokumentace
		vlečka
		parkoviště
		skupinové garáže
		zastávka MHD

Obsah výkresu N4. dosud platného ÚP je nahrazen výkresem A2b. Změny č. 4 ÚP.



A2b. Koncepce veřejné infrastruktury - dopravní infrastruktura

KADLEC K.K. NUSLE, spol. s r.o.			
Chaberská 3, 182 00 Praha 8 Telefon: 284 680 740, 603 440 989 e-mail: posta@kadleck.cz www.kadleck.cz			
Projekant:	Osobny projektant:	Grafická zpracovatel:	
Ing. arch. Daniela Binderová		Štěpán Klumpar	
Pořizovatel:	Schvalovací orgán:	Číslo smlouvy:	553/24
Obecní úřad Otovice, smluvně zastoupený Bc. Jaromírem Trnkem	Zastupitelstvo obce Otovice		
Akce: ZMĚNA Č. 4 ÚZEMNÍHO PLÁNU OTOVICE Návrh Změny ÚP		Datum:	Výkres č.:
		4. 2026	A2b.
Název výkresu:	Mřížko:	Kopie č.:	
Koncepce veřejné infrastruktury - dopravní infrastruktura		1 : 5000	